










LEGENDA

OBSTOJEČE	PREDVIDENO
	<p>MEJE</p> <p>območje stavbnega zemljišča na posamični poselitvi (izvorno območje)</p> <p>območje lokacijske preveritve:</p> <p>1a širitev – nadomestitev izvzete površine</p> <p>1b širitev</p> <p>2 izvzem</p>
	<p>PARCELNE MEJE</p> <p>parcelne meje (vir: geodetski načrt)</p> <p>parcelne meje (vir: https://egp.gu.gov.si)</p>
	<p>OBJEKTI</p> <p>objekti (vir: kataster stavb, https://egp.gu.gov.si)</p>
	<p>okvirna postavitev nove stanovanjske stavbe</p>
	<p>PROMET</p> <p>dostop in dovoz na območje ceste, dovozi</p>
	
	<p>NAMENSKA RABA PROSTORA</p> <p>stavbno zemljišče na posamični poselitvi (izvorno območje)</p>
	<p>drugo kmetijsko zemljišče</p>
	<p>gozd</p>

ELABORAT LOKACIJSKE PREVERITVE
ZA DOLOČITEV OBSEGA
STAVBNEGA ZEMLJIŠČA PRI POSAMIČNI POSELITVI

PRIKAZ OBMOČJA LOKACIJSKE PREVERITVE
M 1:1000

Št. projekta: 55/25
Datum: november 2025

NEPOOBRAZENO KOPIRANJE IN RAZMNOŽEVANJE NI DOVOLJENO

 Razvojni center
PLANIRANJE d.o.o. Celje
Ulica XIV. divizije 14, 3000 Celje